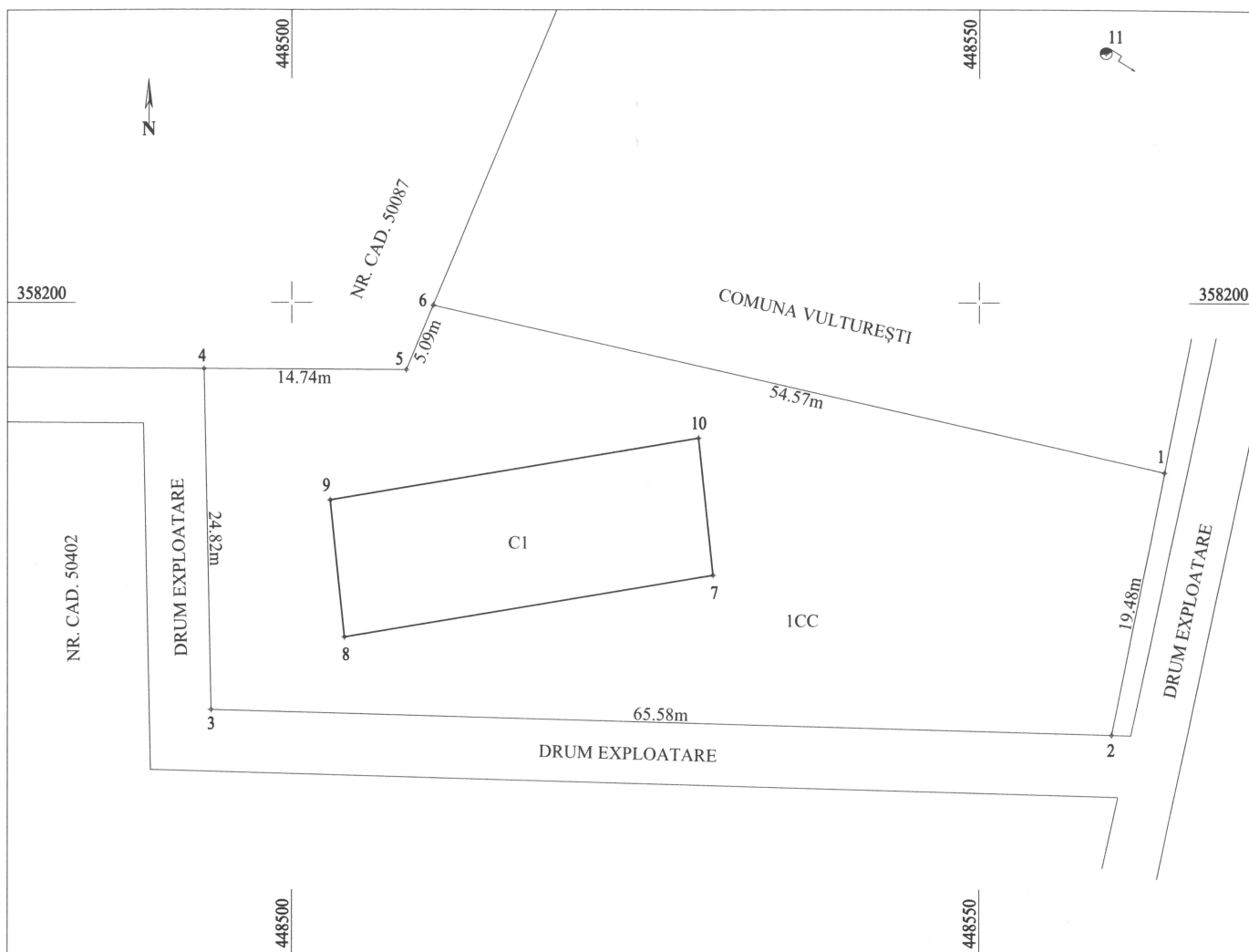


PLAN DE AMPLASAMENT ȘI DELIMITARE A IMOBILULUI

Intravilan - Scara 1:500

Număr cadastral	Suprafața măsurată a imobilului (mp)	Adresa imobilului
51460	1685	Comuna Vulturești, sat Vlângărești, T. 46, P. 29/5, județul Olt

Cartea Funciară	UAT	VULTUREȘTI
-----------------	-----	------------



A. Date referitoare la teren



Număr parcelă	Categorie de folosință	Suprafața [mp]	Mențiuni
1	CC	1685	Imobilul este neîmprejmuit
Total		1685	

B. Date referitoare la construcții

Cod	Destinație	Suprafața construită la sol [mp]	Mențiuni
C1	CA	272	Magazie, număr de niveluri: 1, anul construirii 1970, suprafața construită desfășurată 272 mp
Total		272	

Suprafața totală măsurată a imobilului= 1685 mp

Suprafața din act= 1685 mp

<p>Executant, POPA ADRIAN, Categoria B Autorizație Seria RO-VL-F, Nr. 0201 Confirm executarea măsurătorilor la teren, corectitudinea întocmirii documentației cadastrale și corespondența acesteia cu realitatea din teren. Semnătura și ștampila</p> <p style="text-align: center;">  CERTIFICAT DE AUTORIZARE Seria RO-VL-F; Nr. 0201 ADRIAN POPA CATEGORIA B </p> <p>Data: 30.03.2021 </p>	<p>Inspector,</p> <p>Confirm introducerea imobilului în baza de date integrată și atribuirea numărului cadastral și parafa</p> <p style="text-align: right;">Semnătura și parafa</p> <p>Ștampila BCPI</p> <p>Data:</p>
--	--